









SafeRoutes

Tigard Safe Routes to School



www.tigard-or.gov/srts

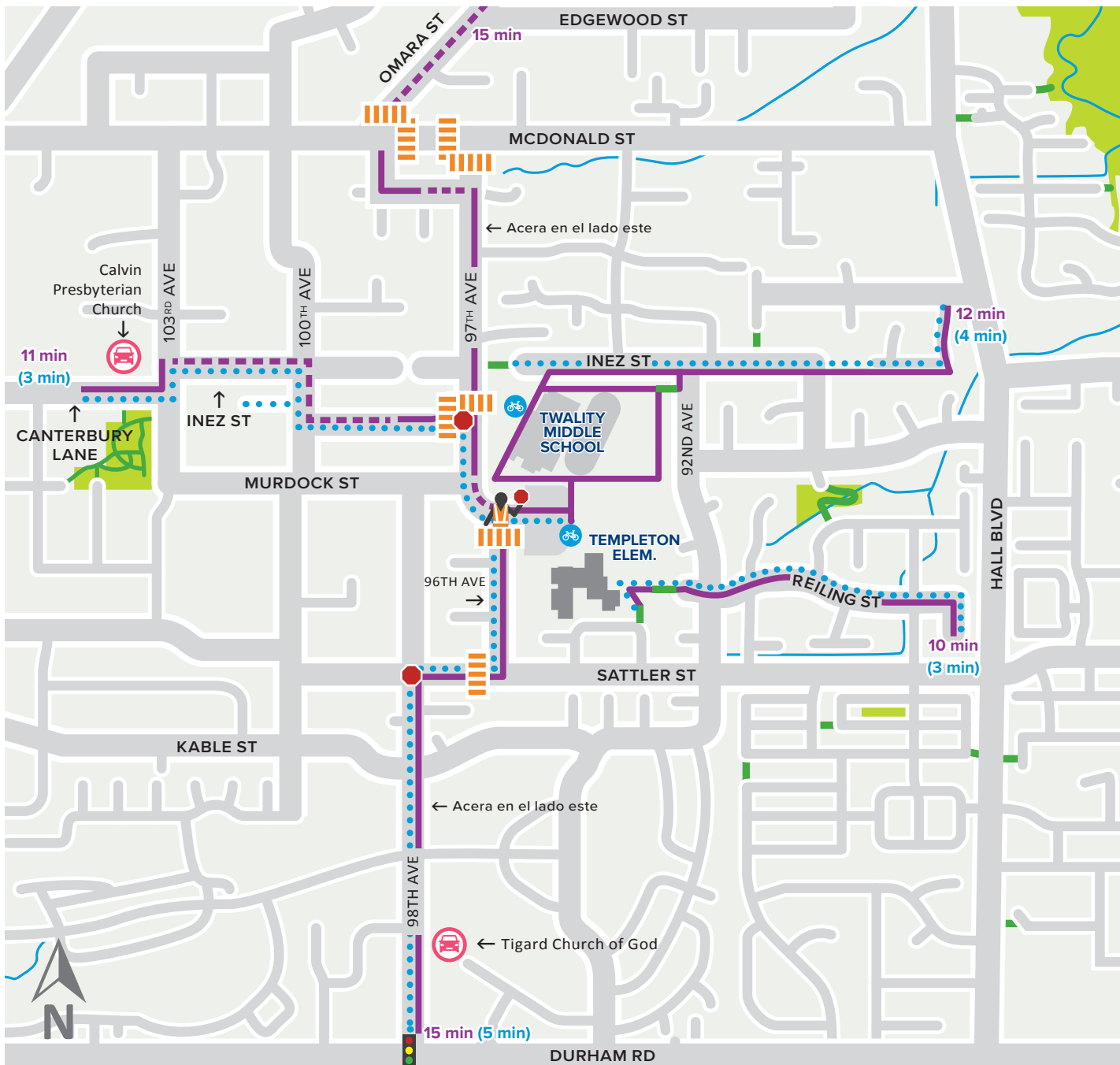
LEYENDA

-  Ruta sugerida para peatones
-  Ruta sugerida para ciclistas
-  Banqueta ausente o parcial
-  Sitio para guardia de cruce
-  Cruce peatonal marcado
-  Señal de tráfico
-  Estacionamiento de bicicletas
-  Locación para estacionar y caminar
-  Senderos
-  Escuela
- X min** Tiempo estimado caminando
- (X min)** (tiempo en bicicleta)

La intención de este mapa es únicamente informativa. La ciudad de Tigard o el Distrito escolar de Tigard-Tualatin no puede garantizar y no hace ninguna garantía sobre la seguridad de estas rutas o la seguridad de las personas que las usen, y por ende no se asume ninguna responsabilidad. La ciudad de Tigard invita a los padres y estudiantes a utilizar este mapa para explorar sus opciones de ir y venir entre la casa y la escuela, pero los padres y los estudiantes son los responsables por su propia seguridad y por escoger la opción de transporte más adecuada con base en sus conocimientos de las condiciones de las rutas y las necesidades específicas y/o el nivel de experiencia del estudiante.



Hecho posible con el apoyo de Metro y el Federal Transit Administration



JAMES TEMPLETON ELEMENTARY

RUTAS SUGERIDAS PARA CAMINAR Y ANDAR EN BICICLETA