

# SafeRoutes

Tigard Safe Routes to School



[www.tigard-or.gov/srts](http://www.tigard-or.gov/srts)

## LEGEND

- Suggested Walking Route
- Suggested Biking Route
- Marked Crosswalk
- Traffic Signal
- All-Way Stop
- Pedestrian Crossing Signal
- Bicycle Parking
- Trails
- School
- X min** Estimated Walking Time  
**(X min)** (Biking Time)

This map is intended for informational purposes only. The City of Tigard or Tigard-Tualatin School District cannot and does not guarantee the safety of these routes or the persons utilizing them, and assumes no responsibility or liability therefore. The City of Tigard encourages parents and student to use this map to explore options for commuting between home and school, but parents and students are responsible for their own safety and for choosing the most appropriate commuting option based upon their knowledge of route conditions and the specific needs and/or experience level of their child.

# FOWLER MIDDLE SCHOOL

SUGGESTED WALKING & BIKING ROUTES TO SCHOOL



Made possible with support from Metro and the Federal Transit Administration










# SafeRoutes

Tigard Safe Routes to School



[www.tigard-or.gov/srts](http://www.tigard-or.gov/srts)

## LEYENDA

-  Ruta sugerida para peatones
-  Ruta sugerida para ciclistas
-  Cruce peatonal marcado
-  Señal de tráfico
-  Señal de alto en todas las direcciones
-  Señal del cruce peatonal
-  Estacionamiento de bicicletas
-  Senderos
-  Escuela
- X min** Tiempo estimado caminando  
**(X min)** (tiempo en bicicleta)

La intención de este mapa es únicamente informativa. La ciudad de Tigard o el Distrito escolar de Tigard-Tualatin no puede garantizar y no hace ninguna garantía sobre la seguridad de estas rutas o la seguridad de las personas que las usen, y por ende no se asume ninguna responsabilidad. La ciudad de Tigard invita a los padres y estudiantes a utilizar este mapa para explorar sus opciones de ir y venir entre la casa y la escuela, pero los padres y los estudiantes son los responsables por su propia seguridad y por escoger la opción de transporte más adecuada con base en sus conocimientos de las condiciones de las rutas y las necesidades específicas y/o el nivel de experiencia del estudiante.



Hecho posible con el apoyo de Metro y el Federal Transit Administration

# FOWLER MIDDLE SCHOOL

RUTAS SUGERIDAS PARA CAMINAR Y ANDAR EN BICICLETA